



PODÉLNÉ ŘEZY - SPLAŠKOVÁ KANALIZACE - M 1:500/100
ŘAD "K1"

KATASTRÁLNÍ ÚZEMÍ
Parcela č.
Vzdálenost sčítet
Názvy sčítet



TVAROVÝ KUS	
HLOUBKA	
DNO POTRUBÍ	
KÓTA TERÉNU	
SROVNÁVACÍ	
STANIČENÍ	
DELKA/SPAD	
MATERIÁL	

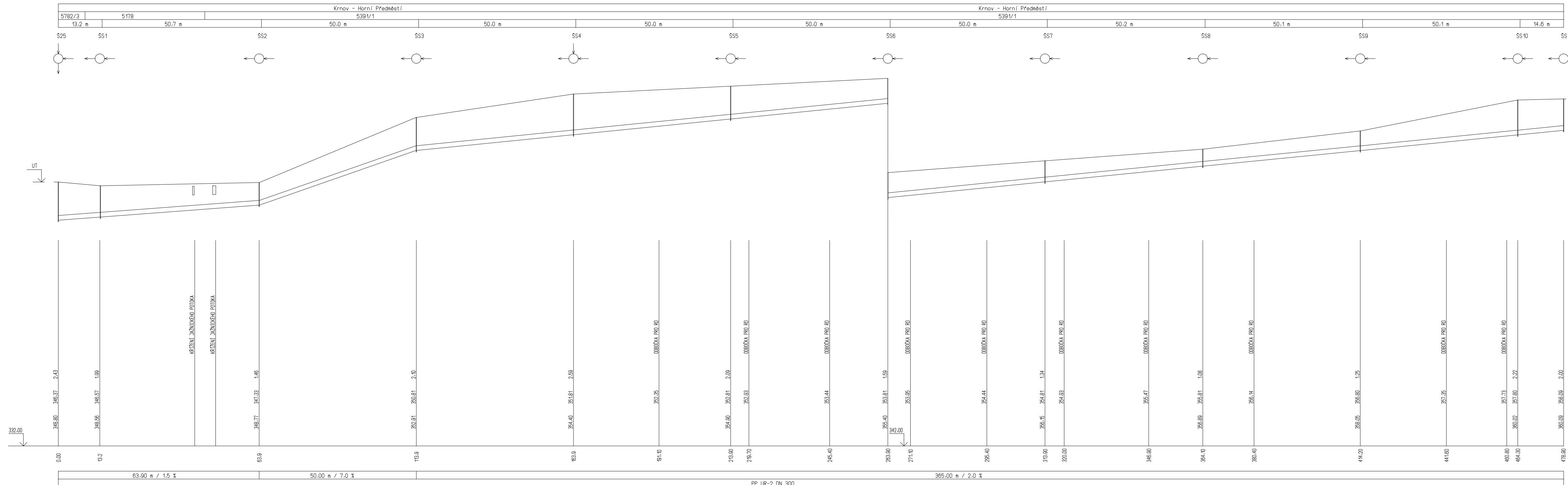
Závazok:	Technická a dopravná infraštruktúra pre 36 rodinných domů Ježník III		 Architektonická kancelář JAROS Hlavní 22, 747 71 Brumovice IČ: 11544600 tel.: 583 665 466 mobil: 727 695 467	
Stavební objekt	Dokumentace objektů			
Místo stavby:	Krnov, u Ježníků, k.ú. Krnov-Horní Předměstí, p.p.č. 5392/1, 5377, 5378, 5392/3			
Projektant:	Město Krnov, Hlavní náměstí 96/1, 794 01 Krnov			
Projekční: Ing. arch. Petr Jiránek	Stupeň PD: DÚR	Datum: 10.10.2019	Měřítko: 1:500/1:300	Příloha: 0-50/07.02
Označ:	Spásavčův kanálek - podélný řez			

V/Š = 297 / 980 (0.29m2) **Allplan 2017**


PODÉLNÉ ŘEZY - SPLAŠKOVÁ KANALIZACE - M 1:500/100
ŘAD "K2"

5782/3	
13.2 m	

\$25 \$5




0.40	348.80	346.37	2.43
------	--------	--------	------

Závazok:	Technická a dopravná infraštruktúra pre 36 rodinných domů Jazdník III		 Architektonická kancelář JAROS Hlavní 22, 747 71 Brumovice IČ: 11 544 800 tel.: 583 665 400 mobil: 727 695 467	
Stavební objekt	Dokumentace objektů			
Místo stavby:	Krnov, u Jazdníků, k.ú. Krnov-Horní Předměstí, p.p.č. 5392/1, 5377, 5378, 5392/3			
Projektant:	Město Krnov, Hlavní náměstí 96/1, 794 01 Krnov			
Projektant: Ing. arch. Petr Jiránek	Stupeň PD: DÚR	Datum: 10.10.2019	Měřítko: 1:500/1:300	Příloha: 0-50/07.02
Označ:	Spásavčův kanálek - podélný řez			


V/Š = 297 / 980 (0.29m2) **Allplan 2017**

PODÉLNÉ ŘEZY - SPLAŠKOVÁ KANALIZACE - M 1:500/100
ŘAD "K1"

KATASTRÁLNÍ ÚZEMÍ
Parcela č.
Vzdálenost šachet
Názvy šachet



TVAROVÝ KUS
HLOUBKA
DNO POTRUBÍ
KOTA TERENU
SROVNÁVACÍ
STANIČENÍ
DĚLKA/SPÁD
MATEŘIČKA

Stavba:	Technická a dopravní infrastruktura pro 36 rodinných domů, Ježnická III		Architektonická kancelář JAROS Havlík 22, 747 71 Brumovice IČ: 11 545 000 tel. fax: 553 665 466 mobil: 777 685 467
Místnost zjednot Stavby:	Dokumentace objektu		
Stavba stavby:	Křeslo, tři jednací, tři křesla Hněmčí Podmístí, p.č. 539/2, 53/7, 53/8, 53/9/2		
Stavby:	Místo Křeslo, Havlík náměstí 86/2, 794 01 Křeslo		
Projektant: Ing. Petr Jirásek	Stupeň PD: DOK	Datum: 30.10.2019	MAJKA: 1.500/200 Plocha: 0 - 50 076,2
Solácká kancelář - podléhající			

V/Š = 297 / 980 (0.29m2) **Allplan 2017**